

"АЗАМАТТАРҒА АРНАЛҒАН
ҮКІМЕТ" МЕМЛЕКЕТТІК
КОРПОРАЦИЯСЫ" КЕ АҚ
КОСТАНАЙ ОБЛЫСЫ
БОЙЫНША ФИЛИАЛЫ



ФИЛИАЛ НАО
"ГОСУДАРСТВЕННАЯ
КОРПОРАЦИЯ
"ПРАВИТЕЛЬСТВО ДЛЯ
ГРАЖДАН" ПО КОСТАНАЙСКОЙ
ОБЛАСТИ

Жер учаскесіне акт
2203281520398727

Акт на земельный участок


1. Жер учаскесінің кадастрлық нөмірі/ Кадастровый номер земельного участка:	12-181-002-1035
2. Жер учаскесінің мекенжайы, мекенжайдың тіркеу коды* Адрес земельного участка, регистрационный код адреса*	Костанай облысы, Қарасу ауданы, Қарасу ауылдық округі., Қарасу ауылы, Маслозаводской т.кош., 2, 2201900176521640 МТК Костанайская область, Карасуский район, Карасуский сельский округ, с. Карасу, пер.Маслозаводской., 2, РКА2201900176521640
3. Жер учаскесіне құқығы: Право на земельный участок:	Жер учаскесіне тұрақты жер пайдалану құқығы Право постоянного землепользования на земельный участок
4. Жер учаскесінің алаңы, гектар*** Площадь земельного участка, гектар***	2.2500
5. Жердің санаты: Категория земель:	Елді мекендердің (қалалар, поселкелер және ауылдық елді мекендер) жерлері Земли населенных пунктов (городов, поселков и сельских населенных пунктов)
6. Жер учаскесінің нысаналы мақсаты: Целевое назначение земельного участка:	мемлекеттік тілде оқытумен жалпы білім беретін орта мектептің қызмет көрсету үшін для обслуживания здания общеобразовательной средней школы с государственным языком обучения
7. Жер учаскесіп пайдаланудағы шектеулер мен аумртталықтар: Ограничения в использовании и обременения земельного участка:	жоқ
8. Болілуі (болінеді/бөлінбейді) Делимость (делимый/неделимый)	бөлінеді делимый

* Мекенжайдың тіркеу коды болған жағдайда көрсетіледі/Регистрационный код адреса указывается при наличии.

**Мерзімі мен аяқталу күні уақытына пайдалану кезінде көрсетіледі/Срок и дата окончания указывается при времени землепользования.

***Жер учаскесіне үлесі бар болған жағдайда қосымша көрсетіледі/Доля площади земельного участка дополнительно указывается при наличии.


Бұл құжат «Электрондық қызмет және электрондық тапсырыс қызметі туралы» Қазақстан Республикасының 2001 жылғы 7 желтоқсаны № 170-ІІ Заңы 1-бабының 1-тармағына сәйкес және электрондық құжаттың бейнесі арқылы қабылданған құжаттың көшірмесі болып табылады. Құжаттың бейнесі мен аяқталу күні уақытына пайдалану кезінде көрсетіледі. Құжаттың бейнесі мен аяқталу күні уақытына пайдалану кезінде көрсетіледі. Құжаттың бейнесі мен аяқталу күні уақытына пайдалану кезінде көрсетіледі. Құжаттың бейнесі мен аяқталу күні уақытына пайдалану кезінде көрсетіледі.




*Құжаттың бейнесі мен аяқталу күні уақытына пайдалану кезінде көрсетіледі. Құжаттың бейнесі мен аяқталу күні уақытына пайдалану кезінде көрсетіледі. Құжаттың бейнесі мен аяқталу күні уақытына пайдалану кезінде көрсетіледі.

*Құжаттың бейнесі мен аяқталу күні уақытына пайдалану кезінде көрсетіледі. Құжаттың бейнесі мен аяқталу күні уақытына пайдалану кезінде көрсетіледі. Құжаттың бейнесі мен аяқталу күні уақытына пайдалану кезінде көрсетіледі.

Жер учаскесінің жоспары План земельного участка



Осы құжат «Информация-сервис» және «Телеменшік қызметтері мен байланыс қызметтері» компанияларының Қазақстан Республикасындағы 2001 жылғы 7 желтоқсандағы № 170-III Заңы 7-бабының 1-тармағына сәйкес қолдануға арналған құжат болып табылады. Құжаттың дәлдігі мен толықтығы үшін «Информация-сервис» және «Телеменшік қызметтері мен байланыс қызметтері» компанияларының жауапкершілігі шектелген. Құжаттың дәлдігі мен толықтығы үшін «Информация-сервис» және «Телеменшік қызметтері мен байланыс қызметтері» компанияларының жауапкершілігі шектелген.



Құжаттың дәлдігі мен толықтығы үшін «Информация-сервис» және «Телеменшік қызметтері мен байланыс қызметтері» компанияларының жауапкершілігі шектелген. Құжаттың дәлдігі мен толықтығы үшін «Информация-сервис» және «Телеменшік қызметтері мен байланыс қызметтері» компанияларының жауапкершілігі шектелген.

Сызықтардың өлшемін шығару
Выписка мер линий

Бұрыласты нүктелердің № № поворотных точек	Сызықтардың өлшемі, метр Меры линий, метр
1-2	150,00
2-3	150,00
3-4	150,00
4-1	150,00

Аралас учаскелердің кадастрлық нөмірлері (жер санаттары)****
Кадастровые номера (категории земель) смежных земельных участков****

Нүктесінен От точки	Нүктесіне дейін До точки	Санаттамасы Описание
А	А	жеріні населеннх пунктх городох, поселкох в сельских населенных пунктах

****Шектесулерді санаттау жөніндегі ақпарат жер учаскесіне актіні дайындаған сәтте күйінде/Описание смежных действительно на момент изготовления акта на земельный участок.

Жоспар шекарасындағы бөгде жер учаскелері
Посторонние земельные участки в границах плана

Жоспардағы № № на плане	Жоспар шекарасындағы бөгде жер учаскелерінің кадастрлық нөмірлері Кадастровые номера посторонних земельных участков в границах плана	Алаңы, гектар Площадь, гектар
----------------------------	--	----------------------------------

Осы акт Қарасу ауданының тіркесу және жер кадастры бөлімі «Азаматтарға арналған үкімет» мемлекеттік корпорациясы» коммерциялық емес акционерлік қоғамының Қостанай облысы бойынша филиалы жасады жасады

Настоящий акт изготовлен Отдел Карасуского района по регистрации и земельному кадастру Филиал некоммерческого акционерного общества «Государственная корпорация «Правительство для граждан» по Костанайской области

Актіні дайындаған күні: 2022 жылғы «28» наурыз
Дата изготовления акта: «28» марта 2022 года

Осы актіні беру туралы жазба жер учаскесіне актілер жазылатын кітапта № 3478852 болып жазылды.
Запись о выдаче настоящего акта произведена в книге записей актов на земельный участок за № 3478852.

Осы құжат «Электрондық құжат және электрондық цифрлық қолтаңба туралы» Қазақстан Республикасының 2002 жылғы 7 желтоқсанын № 378-Е Заңы 7-бабының 1-тармағына сәйкес қолданбалы құжаттың бірі ретінде дайындалған құжаттың құрамына кіреді және ТЗРК-нің 7-қазаны 2003 жылғы №170-Ә «ОБ» қазақстандық құжаттың электрондық қолтаңбаның қолданбалы құжаттың қолданбалы құжаттың құрамына кіреді.
Электрондық құжаттың құрамына кіреді және ТЗРК-нің 7-қазаны 2003 жылғы №170-Ә «ОБ» қазақстандық құжаттың электрондық қолтаңбаның қолданбалы құжаттың құрамына кіреді.
Цифрлық қолтаңбаның құрамына кіреді және ТЗРК-нің 7-қазаны 2003 жылғы №170-Ә «ОБ» қазақстандық құжаттың электрондық қолтаңбаның қолданбалы құжаттың құрамына кіреді.



Құжаттың құрамына кіреді және ТЗРК-нің 7-қазаны 2003 жылғы №170-Ә «ОБ» қазақстандық құжаттың электрондық қолтаңбаның қолданбалы құжаттың құрамына кіреді.
Құжаттың құрамына кіреді және ТЗРК-нің 7-қазаны 2003 жылғы №170-Ә «ОБ» қазақстандық құжаттың электрондық қолтаңбаның қолданбалы құжаттың құрамына кіреді.

Құжаттың құрамына кіреді және ТЗРК-нің 7-қазаны 2003 жылғы №170-Ә «ОБ» қазақстандық құжаттың электрондық қолтаңбаның қолданбалы құжаттың құрамына кіреді.